

ЕКОЛОГІЧНА БЕЗПЕКА ENVIRONMENTAL SAFETY

UDK (550.4:550.42):628.542](477)

Oleksandr M. Trofymchuk¹, D. S. (Engineering), Professor, Corresponding Member of NASU, Director
ORCID ID 0000-0003-3782-4209 *e-mail*: itelua@kv.ukrtel.net

Iryna V. Kuraeva², D. S. (Geology), Professor, Head of Department
ORCID ID 0000-0003-3113-7782 *e-mail*: ki4412674@gmail.com

Oleksandr T. Azimov³, D. S. (Geology), Leading Researcher
ORCID ID 0000-0002-5210-3920 *e-mail*: azimov@casre.kiev.ua

Sergii P. Karmazinenko⁴, PhD, Senior Researcher
ORCID ID 0000-0001-8268-7851 *e-mail*: karmazinenko78@gmail.com

Kateryna S. Zlobina², PhD, Junior Researcher
ORCID ID 0000-0001-8823-4642 *e-mail*: ecaterinka@ukr.net

¹ Institute of Telecommunications and Global Information Space of NASU, Kyiv, Ukraine

² M.P. Semenenko Institute of Geochemistry, Mineralogy and Ore Formation of NASU, Kyiv, Ukraine

³ Scientific Centre for Aerospace Research of the Earth of IGS of NASU, Kyiv, Ukraine

⁴ Institute of Geography of NASU, Kyiv, Ukraine

GEOCHEMICAL CHARACTERISTICS FOR THE SOIL DEPOSITS WITHIN THE MUNICIPAL WASTE DISPOSAL AREAS BY THE ENVIRONMENT STUDY RESULTS

Abstract. *As a result of the analytical research and result of the previous stages of study it was found the significant contamination of the soil layer by the heavy metals (HMs) within the Landfill area No 5 for the municipal solid waste (MSW) disposal and the surrounding areas. It was revealed also the negative its effect on the contents of these pollutants in the soil of adjacent buffer zone, which is under the influence of north-eastern, northern, and north-western parts of the Landfill. This is a result of 34 years of the operation of the MSW disposal facility, when there were operating troubles. That caused by the breach of operating procedures of the covering the garbage storages by the isolating layers of dirt, intermittent work of the leachate treatment system, capacity exceeded, etc. Therefore, the soils within the Landfill's boundaries and also in the buffer its zone have been contaminated by the different toxic substances, in particular by the HMs. So, soil deposits of the Landfill have got the maximum exceed of background contents for cooper, lead, nickel, and tin by from several to ten times, at the same time, beyond its contour – by 2–3 times.*

The negative changes of physical-chemical properties of soils of the humus horizon is revealed by the comparison with the proper indications for the soil samples collected in the sites adjacent to the Landfill and directly on its territory. The buffer coefficient of soil of this horizon (C_b) is twice as lower for the technogenic polluted soils within the MSW disposal facility than for the background sites for their is equal to the value of $C_b=55$. The contents of mobile forms for the HMs in the soil formations of the Landfill No 5 in the comparison with the background values increase 2 times for cooper and zinc, as well 8 times for lead. It is the content of the mobile forms that affects the migration of the HMs in the trophic chain "soil – solution – biota".

Keywords: Landfill; solid waste; heavy metals; soil; geochemical analysis

О.М. Трофимчук¹, І.В. Курасва², О.Т. Азімов³, С.П. Кармазиненко⁴, К.С. Злобіна²

¹ Інститут телекомунікацій і глобального інформаційного простору НАН України, м. Київ, Україна

² Інститут геохімії, мінералогії та рудоутворення імені М.П. Семененка НАН України, м. Київ, Україна

³ Науковий центр аерокосмічних досліджень Землі ІГН НАН України, м. Київ, Україна

⁴ Інститут географії НАН України, м. Київ, Україна

ГЕОХІМІЧНІ ХАРАКТЕРИСТИКИ ҐРУНТОВИХ УТВОРЕНЬ РАЙОНІВ ЗАХОРОНЕННЯ ПОБУТОВИХ ВІДХОДІВ ЗА РЕЗУЛЬТАТАМИ ЕКОЛОГІЧНИХ ДОСЛІДЖЕНЬ

***Анотація.** Вкладено результати аналітичного узагальнення матеріалів новітніх і попередніх етапів досліджень геохімічних особливостей проб ґрунтових відкладів по території Київського полігона № 5 захоронення твердих побутових відходів (ТПВ) та у прилеглих до неї районах. Встановлено істотне забруднення ґрунтового шару важкими металами (ВМ), передусім у межах полігона. Виявлено також негативний його вплив на вміст цих політантів у ґрунтах буферної, прилеглої до полігона зони, що, імовірно, зазнає впливу північно-східної, північної та північно-західної його частин. Це стало наслідком 34-річного функціонування об'єкта захоронення ТВП, протягом якого мали місце порушення в його експлуатації. Вони були зумовлені недотриманням технології пересипки складованих відходів ізоляційним шаром землі, нерегулярною роботою установки з переробки фільтрату, перевищенням потужностей тощо. Отож ґрунти в межах полігона і навіть у буферній до нього зоні зазнали забруднення різноманітними токсичними речовинами, зокрема, ВМ. Зокрема, для ґрунтових утворень полігона визначено максимальне перевищення фонового вмісту міді, свинцю, цинку, нікелю та олова у десятки разів, у той же час поза його контуром – у 2–3 рази. Зафіксовані негативні зміни фізико-хімічних властивостей ґрунтів гумусового горизонту при порівнянні відповідних показників за зразками, відібраними у прилеглих до полігона районах і безпосередньо на його території. Коефіцієнт буферності ґрунтів цього горизонту (K_b) майже вдвічі менший на техногенно забруднених землях об'єкта захоронення ТВП, ніж на відносно фонових ділянках, для яких одержано значення $K_b=55$. Вміст рухомих форм ВМ у ґрунтових утвореннях полігона № 5 порівняно з фоновими значеннями зростає у 2 рази для міді та цинку, а для свинцю – у 8 разів. Саме вміст рухомих форм здійснює вплив на міграцію ВМ у трофічному ланцюгу «ґрунт – розчин – біота».*

***Ключові слова:** полігон; побутові відходи; важкі метали; ґрунт; геохімічний аналіз*

Формування цілей і завдань статті

В Україні (без урахування даних Автономної республіки Крим та м. Севастополь) за 2019 р. утворено майже 53 млн м³ побутових відходів, або понад 10 млн т [1]. Переважна частка з них захоронювалася на 6 тис. сміттєзвалищ і полігонів загальною площею понад 9 тис. га. При цьому кількість перевантажених сміттєзвалищ становить 258 одиниць (4,2%), а 905 од. (15%) не відповідають санітарно-гігієнічним нормам та нормам екологічної безпеки. Більшість полігонів не мають інженерно-геологічних обґрунтувань.

Зазначене призводить до того, що у межах як власне полігонів, так і у прилеглих до них районах значних техногенних змін зазнають ґрунтові відклади, поверхневі води, ґрунтові води неглибокого залягання, а також часто докорінно змінюються рослинні угруповання [2–24 та ін.].

Фізико-хімічні процеси забруднення життєво важливих для людини об'єктів довкілля на таких територіях вивчені не повною мірою. При цьому ґрунтові утворення є найбільш важливим біокосним депонуючим середовищем [25]. Важливу роль у фізіологічних, біо- та геохімічних процесах, що протікають у ґрунтах, відіграють важкі метали (ВМ). Вони визначають оптимальні умови існування живих організмів у ґрунті та його біологічну продуктивність.

Таким чином, у цій статті на підставі результатів опрацювання відібраних проб розглянемо узагальнені дані щодо геохімічних характеристик ґрунтових відкладів, які є *об'єктом досліджень*, у районі одного з найбільших в Україні полігонів захоронення твердих побутових відходів (ТПВ). *Предметом досліджень* при цьому є особливості геохімії ВМ у ґрунтових утвореннях.

Фактичний матеріал для аналізу отриманий нами як у червні 2019 р. [18, 19, 24], так і протягом робіт попереднього року [11–17, 20, 23, 24 та ін.] по декількох площадках спостережень безпосередньо поблизу карти складування № 1 *Київського полігона № 5* захоронення ТПВ та у прилеглих до неї з північного сходу та північного заходу районах (рис. 1). Вірогідно, ландшафтні компоненти цих розташованих поза межами полігона буферних стосовно нього районів (або зон) зазнають довготривалого впливу існування і діяльності полігона, ТПВ на якому захоронюються починаючи ще з 1986 року.

Більшість площадок спостережень 2019 року просторово збігається з площадками відбору зразків ґрунтового покриву попередніх років (у цьому є елемент геомоніторингу) або ж своїм розташуванням робить мережу опробування більш детальною. Проте, в узагальненні матеріалу залучені додаткові дані за пробами, відібраними у буферній зоні на північний схід від контуру полігона та на території с. Підгірці, що розляглося на схід від нього.

При цьому головне *завдання досліджень* передовсім полягає у визначенні максимальних значень різних геохімічних параметрів ґрунту поміж усіх узагальнених даних по території черги «А» полігона та по буферній до неї зоні. Наступним кроком було аналітичне порівняння їх з такими ж характеристиками фонових ґрунтів, що притаманні регіону, в межах якого розміщений полігон № 5. Як матеріал для порівняння використано викладені у праці [26] результати оцінки особливостей геохімії ґрунтових горизонтів нашої ландшафтно-кліматичної підзони – лісостепу правобережного високого (переважно) і низького (частково). Першим кроком на цьому шляху було встановлення типів ґрунтів та їхніх основних характеристик у розрізах

відслонень (розчистках) під час виконання польових робіт та за виготовленими на підставі відібраних проб спеціальних шліфів.

Характеристика об'єкта досліджень

Полігон № 5 розташований приблизно в 11 км на південь від житлово-промислової забудови південної частини м. Києва. ТПВ складаються в межах колишніх, заповнених ними двох лівих приток (ярів субмеридіонального спрямування) Ходосівської балки урочища Марусин Яр (рис. 1, див. рис. 1 у [11, 15, 17, 19, 23]). Балка простяглася між с. Підгірці (на відстані 750 м) та с. Креничі (на відстані 500 м).

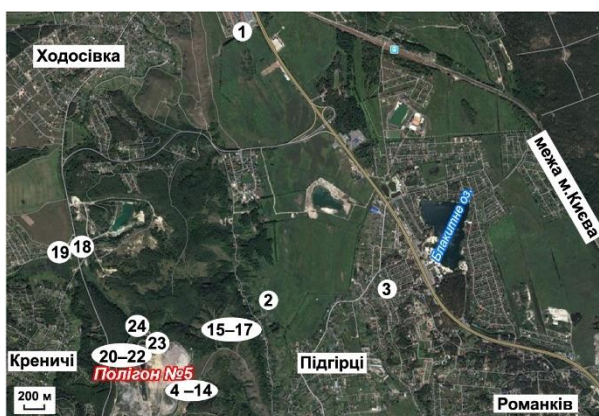


Рис. 1 – Картохема розташування площадок спостережень (1–24) у північному секторі впливу полігона № 5. Як підкладку використано космічний знімок, отриманий з Інтернет-джерела [27]

Стосовно технічних характеристик полігона № 5 зазначимо, що загальна його площа становить 63,7 га. Він складається з двох майданчиків (або черг, карт) складування: карти № 1 (або «А») площею 18 га та карти № 2 (або «Б»), яка має площу 17 га (рис. 2). Полігон щодня приймає від 4000 до 5000 м³ ТПВ.

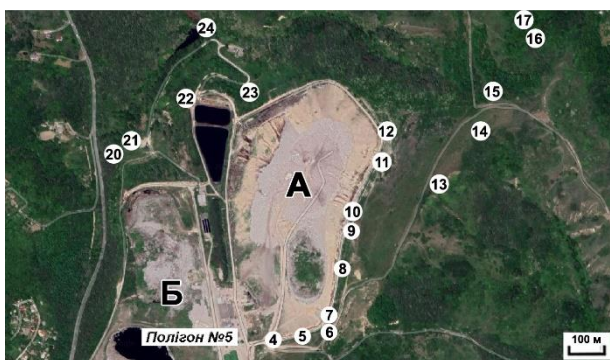


Рис. 2 – Картохема розташування площадок спостережень у межах північно-західної частини полігона № 5 (20–24) та у буферній стосовно карти «А» зоні (4–17). А, Б – карти полігона. Як підкладку використано космічний знімок, отриманий з Інтернет-джерела [27]

З 2006 р. йде мова про повне закриття полігона № 5 через порушення в його експлуатації та критичний екологічний стан, насамперед пов'язаний з витіканням фільтрату в землю та забруднення ним довкілля, передусім підземних вод. Фільтрат утворюється із стічних вод, що виникають в результаті інфільтрації атмосферних опадів у “тіло” власне звалища сміття, а потім концентруються в його основі. При цьому проходячи через товщу відходів, фільтрат збагачується різноманітними токсичними речовинами, що входять до їх складу, або ж насичується продуктами їх розкладання. Таким чином, утворені водні розчини є хімічно й біологічно активними. А поруч із полігоном протікає річка Віта, яка впадає у Дніпро.

Втім, експлуатація полігона № 5 продовжується дотепер. Послуги з захоронення ТПВ на ньому надає підприємство «Приватне акціонерне товариство (ПРАТ) «Київспецтранс», що утилізує понад половину цього типу відходів міста Києва. Тобто на п'ятий полігон припадає “левова” частка сміття, що утворюється внаслідок життєдіяльності населення міста.

Матеріали досліджень

З метою оцінки впливу фільтрату, що надходить до геологічного середовища з полігона № 5, на стан ґрунтів, як у межах об'єкта захоронення ТПВ, так і прилеглої до нього території, насамперед були проведені польові дослідження. Вони включали такі види робіт:

- візуальний аналіз гідролого-геоморфологічних особливостей території досліджень;
- відбір зразків для подальшого геохімічного їх аналізу:
 - ґрунту з інтервалу глибин 0–5 і 5–10 см
 - та відкладів з ґрунтових профілів глибиною до 1,0 м у розрізах відслонень (розчистках).

Спостереження з відбором зазначених проб у натурних умовах виконані у 2018 і 2019 роках на 24 основних **площадках**, що приурочені до відмінних ландшафтно-геологічних умов (рис. 1). При цьому у межах кожної з площадок спостережень відібрано по кільканадцять зразків ґрунтових утворень. Це є статистичною основою, щоб вважати результати аналізу по площадках адекватними. Географічна прив'язка площадок спостережень здійснювалася з застосуванням приладу GPS MAP 60 CSX з точністю прив'язки 5 м у системі координат UTM/WGS 84.

Природні умови площадок **у межах території полігона № 5** (це *площадки № 20–24*, рис. 2) описані нами в попередніх публікаціях [17, 23], в яких вони відповідають площадкам № 1–5 (див. рис. 2, 3 у [17]).

Отож, нижче зупинимося на характеристиці місцевості площадок спостережень **поза контуром полігона № 5**, але або безпосередньо біля нього, або ж у зоні імовірного його впливу. Так, якщо врахувати ландшафтно-геоморфологічні умови території, передовсім гіпсометрію рельєфу сучасної земної поверхні (абсолютні відмітки, напрямом загального ухилу поверхні), що позначається на гідрологічних і гідрологічних її умовах, то можна передбачити розташування *площадок № 1–3* в межах фонові стосовно полігона ділянки. Вони розміщені на прилеглій до річки Віта низовинній, порізаний меліоративними каналами, порослій лучною рослинністю рівнині, що розляглася східніше від вододільного пасма (рис. 3).

Площадки спостережень № 4–14 локалізовані вже у межах вододільної поверхні безпосередньо уздовж південного, східного і північно-східного контуру карти «А» полігона № 5, переважно у 20–100 м від нього (рис. 2–6). Тобто вони вочевидь приурочені до буферної щодо полігона зони. При цьому площадки спостережень № 7 і 12 опробувалися і у 2018, і у 2019 році (зокрема у статті [12] вони відповідають площадкам № 5 і 7).



Рис. 3 – Фотографічне зображення порослої лучною рослинністю рівнини неподалік від підніжжя вододільного пасма (район площадки спостережень № 2)



Рис. 4 – Фотографічне зображення району площадки спостережень № 10, на якому темно-коричневим кольором відмічаються місця височування фільтрату з тіла черги «А» полігона № 5

На площадках спостережень № 6, 13 і 14 зразки також отримано з ґрунтових профілів глибиною до 1,0 м з розрізів розчисток на місці наявних тут відслонень природного або техногенного походження.

Площадки спостережень № 15 і 16 закладено на схилі від плато до долини невеликої річки з непостійним водотоком, а площадку № 17 – власне у вологій задернованій долині, безпосередньо біля підніжжя схилу (рис. 2).

Площадки спостережень № 18 і 19 розташовані вже у північно-західній зоні впливу полігона, фактично вже в межах фонові ділянки (рис. 1, 7).

Методи й теорія

Для визначення особливостей латерального розподілу ВМ у ґрунтах території досліджень *проби відібрано* з поверхневих ґрунтових горизонтів (0–5 та 5–10 см) методом конверта відповідно до вимог ГОСТ 17.4.4.02–84 [28]. Для вивчення проникнення забруднення на глибину в натурних умовах досліджено ґрунтові профілі глибиною до 1,0 м. Опробування відповідних розчисток проводилось по горизонтах з інтервалом відбору 0,1 м.

Для визначення концентрацій хімічних елементів у зразках ґрунтів використано атомно-емісійний спектральний *аналіз*. Застосовувався також високочутливий *метод* ICP-MS (мас-спектрометрія з індукційно зв'язаною плазмою) для визначення форм знаходження ВМ у ґрунтах. Фізико-хімічні властивості ґрунтових відкладів визначалися за методикою Є.В. Арінушкіної [29]. Мінералогічний склад фракцій визначався за допомогою рентгенофазового аналізу на дифрактометрі Дрон-2 (CuK_α -випромінювання).

У разі потрапляння хімічних речовин у ґрунти у надлишкових кількостях найбільшу небезпеку являє собою збільшення вмісту саме рухомих форм. Останні можуть переходити у суміжні з ґрунтами середовища: поверхневі і підземні води, рослинні угруповання. Тому такий ґрунт являє собою реальну загрозу природному функціонуванню біогеоценозу.



Рис. 5 – Фотографічне зображення бетонного захисного жолобу, що поблизу площадки спостережень № 12 значною мірою засмічений різноманітними побутовими відходами, а станом на 05.06.2019 р. був заповнений водою чорно-коричневого кольору



Рис. 6 – Фотографічне зображення відслонення на краю вододільного плато (район площадки спостережень № 14)



Рис. 7 – Фотографічне зображення площадки спостережень № 19, що на північному березі штучного ставка поблизу автодороги с. Креничі – с. Ходосівка

За високими значеннями рухомості мікроелементів констатують хімічне забруднення ґрунтів. Існують різні способи класифікації ґрунтів за їх властивістю інактивувати ВМ. Як критерій для кількісної еколого-геохімічної оцінки стійкості системи «ґрунт – розчин» та її впливу на утворення мобільних форм ВМ використовувався, відповідно до розробленої групою авторів методики [30], коефіцієнт буферності (K_6) ґрунтів гумусового горизонту. Цей показник пропорційний сорбційній ємності ґрунтово-поглинаючого комплексу ($С_6$) і обернено пропорційний зміні ΔpH у системі «ґрунт – розчин»:

$$K_6 = C_6 / \Delta pH. \quad (1)$$

Вивчення *форм знаходження* ВМ у ґрунтах проведено методом послідовного розчинення, що розроблений В.О. Кузнецовим [31] і доповнений та модернізований А.І. Самчуком [30]. Метод базується на одночасному виділенні з ґрунту декількох елементів за допомогою “селективних” екстрагентів. Виділено такі форми знаходження ВМ у ґрунтах:

1) *Водорозчинна форма*. Форма знаходження, що включає в себе ВМ, які переходять у водну витяжку.

2) *Обмінна*. Обмінними називаються іони, що утримуються ґрунтом за рахунок електростатичних сил і які можуть бути заміщені еквівалентною кількістю іонів із нейтральних розчинів нейтральних солей. Вона представлена неміцно адсорбованими формами ВМ, зв'язаними з гідроксидами заліза, марганцю, кремнію, органічною речовиною, глинистими мінералами.

3) *Зв'язана з карбонатами форма* об'єднує сорбовані карбонатами ВМ та ізоморфні домішки.

4) *Сорбована на аморфних гідроксидах заліза, марганцю*. Представлена іонами ВМ, що поглинуті гідроксидами заліза, марганцю. Тобто сукупністю форм металів, що утворюють поверхневі комплекси, які переходять в розчин при руйнуванні гідроксидів заліза і марганцю.

5) *Зв'язана з органічною речовиною*. Представлена міцними металоорганічними комплексами (комплексні сполуки іонів ВМ з гуміновими кислотами).

6) *Важкорозчинна форма* об'єднує метали, що входять у кристалічну решітку породотвірних і акцесорних мінералів.

Отримані за результатами лабораторних досліджень дані стосовно геохімічних особливостей зразків ґрунту району робіт аналітично порівнювалися з аналогічними параметрами фонових ґрунтів, які характерні для території, що розглядається, загалом (лісостепу правобережного високого). При цьому за основу взято дані, наведені у праці [26].

Виклад основного матеріалу досліджень й обґрунтування отриманих наукових результатів

З метою оцінки екологічного стану **сучасних ґрунтів** під час спільних польових досліджень на території полігона № 5 та у районі його впливу нами було досліджено три їхні розрізи у трьох різних розчистках. Отож нижче насамперед зупинимось на характеристиці *типів* ґрунтів, яку вдалося визначити. Детальний аналіз морфологічних (забарвлення, структура, гранулометричний склад, вологість, складення, новоутворення, включення, перехід між горизонтами, межа) особливостей сучасних ґрунтів у розрізах дозволили встановити типи цих відкладів.

Ґрунти у першу чергу відзначаються темно-сірим забарвленням їх профілю, грудкуватою структурою, легким суглинковим гранулометричним складом, з включеннями черворийн і кротовин, новоутвореннями карбонатів у вигляді міцелію, а також поступовими переходами між генетичними горизонтами (Н, Нк, РНк, Рhk, Рк). За цими ознаками ґрунти є близькими до *чорноземів типових*, які сформувалися на лесових відкладах бузького часу. І саме ці лесові відклади використовуються для засипання і подальшого захоронення побутових відходів на території полігона № 5.

Для більш детального уточнення генезису ґрунтів і оцінки ступеня їх забруднення були також відібрані зразки на мікроморфологічний аналіз. Подальші результати мікроморфологічного аналізу сучасних чорноземних ґрунтів дозволять не тільки оцінити ступінь забрудненості (виявлення часточок під мікроскопом), але й уточнити їх генезис (для правильного застосування заходів з вилучення поліютантів і поліпшення екологічного стану як власне відкладів, так і навколишнього середовища загалом).

Дослідження *гранулометричного складу* ґрунтів зони аерації району полігона № 5 показали, що вміст піщаної фракції в них змінюється в межах 1–6%, алевритової – 3–10%, а вміст глинистої фракції становить 84–90%. Отже, глиниста фракція є переважаючою для ґрунтових відкладів досліджуваної території та є основним сорбентом для поліютантів. Основними глинистими мінералами цієї фракції є монтморилоніт, гідролюда (типу іліту), каолініт.

Встановлено такий *хімічний склад* досліджуваних зразків ґрунтів: SiO_2 – від 49 до 82%, Al_2O_3 – 4–8%. У пробах ґрунтів, відібраних під час досліджень безпосередньо *на території полігона*, максимальне перевищення фонового, згідно з [26], вмісту мікроелементів зафіксовано для таких ВМ: міді, свинцю, цинку, нікелю та олова. Зокрема, вміст цинку у ґрунтах власне полігона № 5 досягає 500 г/т, при фоновому вмісті для Дніпровської лісостепової геохімічної провінції 48 г/т. Максимальна концентрація міді досягає 600 г/т при фоновому вмісті 20 г/т, тобто реєструється тридцятикратне перевищення фонових показників (рис. 8).

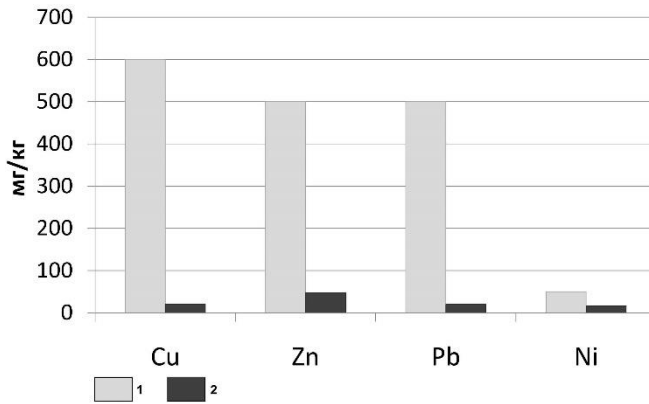


Рис. 8 – Порівняння максимального перевищення вмісту важких металів у техногенно забруднених ґрунтах району карти «А» полігона № 5 фонового у ґрунтах території досліджень. 1 – максимальний вміст ВМ у досліджених ґрунтах карти «А» полігона, 2 – вміст ВМ у фонових [26] ґрунтах

Найбільший вміст свинцю у ґрунтах у межах полігона має значення 500 г/т, що у 25 разів більше за фоновий показник (20 г/т). Тут же зафіксовано високу концентрацію нікелю – 50 г/т при його фоновому вмісті 16 г/т. Відмічено також високий вміст олова, що у понад 20 разів перевищує фонове його значення.

У *буферній зоні* полігона № 5, тобто в районі поза його межами, але такому, що зазнає його впливу, також відмічаються концентрації мікроелементів у

грунтах, які у 2–3 рази перевищують фонові значення. Це характерно для міді, свинцю, цинку, нікелю, хрому, олова.

На підставі проведених досліджень одержано результати **фізико-хімічних властивостей** ґрунтів гумусового горизонту як на території полігона, так і за його контуром. Зокрема, *за межами полігона* визначено такі показники ґрунтів: $S_{\text{орг.}}$ – 6,2%, рН – 6,5; вміст обмінних катіонів, мг-екв./100 г: H^+ – 8,2, Ca^{2+} – 39,0, Mg^{2+} – 12,8, K^+ – 0,7, Na^+ – 0,65; сума обмінних катіонів – 61,35. Натомість, фізико-хімічні властивості ґрунтів, відібраних *у межах полігона*, значно відрізняються від наведених нижчими значеннями, що вказує на їхні зміни: $S_{\text{орг.}}$ – 3,6%, рН – 6,3; вміст обмінних катіонів, мг-екв./100 г: H^+ – 3,2, Ca^{2+} – 12,0, Mg^{2+} – 4,9, K^+ – 0,3, Na^+ – 0,4; сума обмінних катіонів – 20,8. Не викликає сумнівів, що зазначені зміни відбулися під дією різноманітних токсикантів, пов'язаних з діяльністю об'єкта захоронення ТПВ.

Отримані дані дозволили розрахувати за формулою (1) **коефіцієнт буферності** ґрунтів гумусового горизонту. Так, для ґрунтів *поза контуром полігона № 5*, що імовірно зазнають впливу північно-східної, північної та північно-західної його частин, одержано значення $K_6=55$. Для техногенно забруднених ґрунтових утворень *карти «А» полігона* K_6 зменшується майже удвічі.

Дослідженнями виконано еколого-геохімічне оцінювання впливу полігона захоронення ТПВ № 5 на стан ґрунтів у його межах. Для цього встановлено **форми знаходження ВМ** у ґрунтовому покриві *полігона*, які найбільше перевищують відповідні фонові значення: свинцю, цинку, міді. У результаті проведених аналітичних робіт визначено, що вміст рухомих форм (водорозчинної та іонообмінної) у ґрунтових утвореннях, які найбільше впливають на екологічну оцінку території, зростає: для міді та цинку – у 2 рази, для свинцю – у 8 разів. Саме вміст рухомих форм здійснює вплив на міграцію ВМ у трофічному ланцюгу «ґрунт – розчин – біота».

Отже, порівняння геохімічних особливостей зразків техногенно забруднених ґрунтів полігона і прилеглих до нього районів з пробами фонових ґрунтів дозволяє констатувати таке. Від часу введення в дію у 1986 році полігона № 5 захоронення ТПВ через порушення в його експлуатації, що зумовлені недотриманням технології пересипки складованих відходів ізоляційним шаром землі, нерегулярною роботою установки з переробки фільтрату, перевищенням потужностей тощо, ґрунти в його межах і навіть у буферній до нього зоні зазнали забруднення різноманітними токсичними речовинами, зокрема ВМ.

Справедливості заради потрібно зазначити, що в останні роки зусиллями підприємства Приватне акціонерне товариство «Київспецтранс», що надає послуги з захоронення ТПВ на полігоні, інтенсивно провадяться роботи щодо підвищення його безпеки та підготовки до рекультивативної. Вони полягають у ліквідації аварійних схилів карти «А» полігона, розширенні потужностей переробки фільтрату, укріпленні та оновленні захисних дамб (особливо дамби західніше карти «Б»). Як наслідок виніс забруднювачів з території полігона за його межі й негативна їх дія на компоненти довкілля поступово зменшуються. Це зафіксовано нашими дослідженнями [18, 19, 22].

Висновки й перспективи подальших розвідок у цьому напрямі

У результаті проведених аналітичних робіт та підсумків попередніх етапів досліджень встановлено істотне забруднення ґрунтового шару важкими металами, передусім у межах полігона № 5. Виявлено також негативний його вплив на вміст цих поліютантів у ґрунтах буферної, прилеглої до нього зони. Це стало наслідком майже 34-річного функціонування об'єкта захоронення ТВП, протягом якого мали місце порушення в його експлуатації.

Так, для ґрунтових відкладів полігона визначено максимальне перевищення фонового вмісту міді, свинцю, цинку, нікелю та олова від декількох до десятків разів, у той же час поза його контуром – у 2–3 рази. Зафіксовані негативні зміни фізико-хімічних властивостей ґрунтів гумусового горизонту при порівнянні відповідних показників за зразками, відібраними у прилеглих до полігона районах і безпосередньо на його території. Коефіцієнт буферності ґрунтів цього горизонту майже удвічі менший на техногенно забруднених землях об'єкта захоронення ТВП, ніж на відносно фонових ділянках.

Вміст рухомих форм ВМ у ґрунтових утвореннях полігона № 5 порівняно з фоновими значення зростає у 2 рази для міді та цинку, а для свинцю – у 8 разів.

Для *подальшого з'ясування* механізму міграції забруднювачів у компонентах довкілля території досліджень (ґрунти – природні води – рослинність) необхідно здійснити еколого-геохімічне їх опробування по регулярній мережі наземних площадок. Потреба також є у спрямуванні зусиль фахівців у плані оцінки сезонного впливу полігона на стан навколишнього середовища загалом.

Подяка

Автори висловлюють вдячність керівництву ПрАТ «Київспецтранс» за дозвіл на в'їзд на територію полігона № 5 протягом 2019 р. і фотографування відповідної місцевості протягом 2019 р., а також за дозвіл щодо відбору проб ґрунту, які були використані для лабораторно-камерального аналізу на вміст важких металів і для оцінки можливого впливу об'єкта захоронення ТПВ на довкілля.

СПИСОК ЛІТЕРАТУРИ

1. Стан сфери поводження з побутовими відходами в Україні за 2019 рік. – К.: Мінрегіон України, 2020. – Режим доступу: <https://www.minregion.gov.ua/napryamki-diyalnosti/zhkh/terretory/stan-sfery-povodzhennya-z-pobutovymy-vi/>.
2. Bauer M.J. Chemodynamics, transport behaviour and treatment of phthalic acid esters in municipal landfill leachates / M.J. Bauer, R. Herrmann, A. Martin, H. Zellmann // Wat. Sci. Tech. – 1998. – Vol. 38, No 2. – P. 185–192. – <https://search.proquest.com/openview/ff40061ef856211c1411206e7c834ffa/1?pq-origsite=gscholar&cbl=2044520>.
3. Aluko O.O. Characterization of leachates from a municipal solid waste landfill site in Ibadan, Nigeria / O.O. Aluko, M.K.C. Sridhar, P.A. Oluwande // J. Environ. Health Res. – 2003. – Vol. 2, iss. 1. – P. 32–37. – https://www.researchgate.net/profile/Olufemi_Aluko2/publication/274243919_Characterization_of_leachates_from_a_municipal_solid_waste_landfill_site_in_Ibadan_Nigeria/links/55195a1c0cf2d241f35638bf/Characterization-of-leachates-from-a-municipal-solid-waste-landfill-site-in-Ibadan-Nigeria.pdf.

4. Abu-Zeid N. Geochemical characterisation and geophysical mapping of Landfill leachates: the Marozzo canal case study (NE Italy) / N. Abu-Zeid, G. Bianchini, G. Santarato, C. Vaccaro // *Environ. Geol.* – 2004. – Vol. 45. – P. 439–447. – doi: <https://doi.org/10.1007/s00254-003-0895-x>.
5. Słomczyńska B. Physico-chemical and toxicological characteristics of leachates from MSW landfills / B. Słomczyńska, T. Słomczyński // *Pol. J. Environ. Stud.* – 2004. – Vol. 13, No 6. – P. 627–637. – <https://pdfs.semanticscholar.org/f6cc/20d54e7074ad55439d5b468305c227fde101.pdf>.
6. Mor S. Leachate characterization and assessment of groundwater pollution near municipal solid waste landfill site / S. Mor, K. Ravindra, R.P. Dahiya, A. Chandra // *Environ. Monit. Assess.* – 2006. – Vol. 118. P. 435–456. <https://doi.org/10.1007/s10661-006-1505-7>.
7. Øygaard J.K. Uranium in municipal solid waste landfill leachate / J.K. Øygaard, E. Gjengedal // *Int. J. Environ. Res.* – 2009. – Vol. 3, iss. 1. – P. 61–68. – <http://www.bioline.org.br/request?er09007>.
8. Шевченко М. Екологічна оцінка впливу полігонів твердих побутових відходів Кіровоградської області на стан навколишнього середовища / М. Шевченко, О.В. Медведєва // *Наук. зап. – Кіровоград: КДПУ ім. В. Винниченка*, 2010. – Вип. 10, ч. II. – С. 313–315. – Режим доступу: <http://dspace.kntu.kr.ua/jspui/bitstream/123456789/5425/1/68.pdf>.
9. Adeolu O.A. Assessment of groundwater contamination by leachate near a municipal solid waste landfill / O.A. Adeolu, V.O. Ada, A.A. Gbenga, A.O. Adebayo // *Afr. J. Environ. Sci. Tech.* – 2011. – Vol. 5, iss. 11. – P. 933–940. – DOI: 10.5897/AJEST11.27.
10. Bhalla B. Effect of age and seasonal variations on leachate characteristics of municipal solid waste landfill / B. Bhalla, M.S. Saini, M.K. Jha // *Int. J. Res. Engineering Tech.* – 2013. – Vol. 02, iss. 08. – P. 223–232. – <http://citeseerx.ist.psu.edu/viewdoc/download?doi=10.1.1.681.5957&rep=rep1&type=pdf>.
11. Azimov O.T. Reconnaissance integrated geocological study of the disposal region for municipal solid waste with the aim of environmental assessment / O.T. Azimov, V.G. Bakmutov, Yu.Yu. Voytyuk, Ye.M. Dorofey, S.P. Karmazynenko, I.V. Kuraeva // 12th Int. Conf. on Monitoring of Geological Processes and Ecological Condition of the Environment (13-16 November 2018, Kyiv, Ukraine): Extended Abstracts. – 2018. – 5 p. – DOI: 10.3997/2214-4609.201803142.
12. Азімов О.Т. Моніторинг територій полігонів твердих побутових відходів з використанням дистанційних технологій / О.Т. Азімов, О.В. Томченко, С.П. Кармазиненко, І.В. Кураєва, Ю.Ю. Войтюк // *Формування програм щодо поводження з відходами для об'єднаних територіальних громад: проблемні питання та кращі практики: Зб. матеріалів Нац. форуму «Поводження з відходами в Україні: законодавство, економіка, технології» (Київ, 22-23 листоп. 2018 р.)*. – К.: Центр еколог. освіти та інформації, 2018. – С. 84–87.
13. Азімов О.Т. Еколого-геохімічна оцінка об'єктів довкілля територій поховання твердих побутових відходів / О.Т. Азімов, І.В. Кураєва, Ю.Ю. Войтюк, А.І. Самчук, С.П. Кармазиненко, В.Г. Бахмутов // *Пошукова та екологічна геохімія*. – 2018. – № 1 (19). – С. 22–26.
14. Азімов А.Т. Анализ результатов комплексных геохимических исследований образцов компонентов ландшафта из зоны влияния мест захоронения твердых бытовых отходов / А.Т. Азімов, С.П. Кармазиненко, И.В. Кураєва, Ю.Ю. Войтюк // *Сб. науч. тр. по материалам Междунар. науч. экол. конф. «Отходы, причины их образования и перспективы использования» (г. Краснодар, 26-27 марта 2019 г.)*. Сост. Л.С. Новополицева, под ред. И.С. Белюченко. – Краснодар: КубГАУ, 2019. – С. 198–200. – Режим доступу: <http://www.ecokavkaz.ru/media/docs/conf/conf2019.pdf>.
15. Azimov O.T. Estimation of the heavy metal pollution for the soils and different environmental objects within the solid domestic waste landfills / O.T. Azimov, I.V. Kuraeva, O.M. Trofymchuk, S.P. Karmazynenko, Ye.M. Dorofey, Yu.Yu. Voytyuk // 18th EAGE Int.

Conf. on Geoinformatics – Theoretical and Applied Aspects (13-16 May 2019, Kyiv, Ukraine): Conference Papers. – 2019. – 7 p. – DOI: 10.3997/2214-4609.201902129.

16. Азімов О.Т. Раціональний комплекс геохімічних методів при дослідженні довкілля районів поховання твердих побутових відходів / О.Т. Азімов, І.В. Кураєва, С.П. Кармазinenко, К.С. Злобіна // Актуальні проблеми та перспективи розвитку геології: наука й виробництво: Матеріали VI Міжнар. геол. форуму (17-22 черв. 2019 р., м. Одеса, Україна). – К.: УкрДГРІ, 2019. – С. 13–16. – Режим доступу: http://ukrdgri.gov.ua/wp-content/uploads/2019/06/material_geoforum_2019_1.pdf.

17. Азімов О.Т. Оцінка вмісту важких металів у ґрунтах та інших компонентах ландшафту в районах захоронення твердих побутових відходів / О.Т. Азімов, О.М. Трофимчук, І.В. Кураєва, С.П. Кармазinenко // Екологічна безпека та природокористування. – 2019. – Вип. 2 (30). – С. 5–17. – DOI: <https://doi.org/10.32347/2411-4049.2019.2.5-17>.

18. Трофимчук О.М. Особливості моніторингу гідросферних процесів у межах техноосистем територій захоронення твердих побутових відходів з застосуванням дистанційних технологій / О.М. Трофимчук, О.Т. Азімов, І.В. Кураєва, К.С. Злобіна, С.П. Кармазinenко // Колективна монограф. за матеріалами XVIII Міжнар. наук.-практ. конф. «Сучасні інформаційні технології управління екологічною безпекою, природокористуванням, заходами в надзвичайних ситуаціях: актуальні питання» (Київ, 01-02 жовт. 2019 р.). За заг. ред. С.О. Довгого. – К.: ТОВ «Вид-во «Юстон», 2019. – С. 72–76. – Режим доступу: https://itgip.org/wp-content/uploads/2019/10/1_Книга_сайт.pdf.

19. Azimov O.T. Monitoring and assessment of impact of municipal solid waste landfills on the surface water quality in the adjacent ponds / O.T. Azimov, Ye.M. Dorofey, O.M. Trofymchuk, I.V. Kuraeva, K.S. Zlobina, S.P. Karmazynenko // 13th Int. Sci. Conf. on Monitoring of Geological Processes and Ecological Condition of the Environment (12-15 November 2019, Kyiv, Ukraine): Conference Papers. – 2019. – 6 p. – DOI: 10.3997/2214-4609.201903228.

20. Азімов О.Т. Оцінка розподілу важких металів у ґрунтах районів захоронення твердих побутових відходів / О.Т. Азімов, І.В. Кураєва, В.Г. Бахмутов, Ю.Ю. Войтюк, С.П. Кармазinenко // Вісн. Київ. нац. ун-ту ім. Тараса Шевченка. Геологія. – 2019. – Вип. 4 (87). – С. 76–80. – Режим доступу: [http://geolvisnyk.univ.kiev.ua/archive/2019/N4\(87\)/Azimov.pdf](http://geolvisnyk.univ.kiev.ua/archive/2019/N4(87)/Azimov.pdf).

21. Kaliaskarova Z.K. Soil pollution with heavy metals on the land of the Karasai landfill of municipal solid waste in Almaty city / Z.K. Kaliaskarova, Zh.N. Aliyeva, A.S. Ikanova, E.S.M. Negim // News Acad. Sciences Republic Kazakhstan: Geol. Tech. Sci. – 2019. – Vol. 6, No 438. – P. 256–267. – <https://doi.org/10.32014/2019.2518-170X.177>.

22. Азімов А.Т. Мониторинг качества поверхностных вод районов захоронения твердых бытовых отходов / А.Т. Азімов, Е.С. Злобіна, С.П. Кармазinenко, І.В. Кураєва // Сб. науч. тр. по материалам Междунар. науч. экол. конф. «Аграрные ландшафты, их устойчивость и особенности развития» (г. Краснодар, 24-26 марта 2020 г.) / Сост. Л.С. Новопольцева; под ред. И.С. Белюченко. – Краснодар: КубГАУ, 2020. – С. 340–343. – Режим доступу: <http://ecokavkaz.ru/media/docs/conf/conf2020.pdf>.

23. Азімов О.Т. Забруднення ґрунтів та інших об'єктів довкілля важкими металами в районах полігонів захоронення твердих побутових відходів / О.Т. Азімов, І.В. Кураєва, О.М. Трофимчук, С.П. Кармазinenко, К.С. Злобіна // Геоінформатика. – 2020. – № 1 (73). – С. 82–98. – Режим доступу: <http://www.geology.com.ua/>.

24. Azimov O.T. Ecological and geochemical study of the state of soil deposits in the impact areas of municipal solid waste landfills / O.T. Azimov, O.M. Trofymchuk, I.V. Kuraeva, K.S. Zlobina, S.P. Karmazinenko, Ye.M. Dorofey // 19th EAGE Int. Conf. on Geoinformatics – Theoretical and Applied Aspects (11-14 May 2020, Kyiv, Ukraine): Conference Papers. – 2020. – 7 p. – Режим доступу: <https://eage.in.ua/wp-content/uploads/2020/05/17388.pdf>.

25. Кармазиненко С.П. Важкі метали у компонентах навколишнього середовища м. Маріуполь (еколого-геохімічні аспекти) / С.П. Кармазиненко, І.В. Кураєва, А.І. Самчук, Ю.Ю. Войтюк, В.Й. Манічев. – К.: Інтерсервіс, 2014. 168 с. – Режим доступу: <https://igu.org.ua/sites/default/files/pdf-text/heavy-metals-m.pdf>.
26. Люта Н.Г. Про використання геохімічних критеріїв (фонів та сумарного показника забруднення) для оцінки геохімічного стану ландшафтів / Н.Г. Люта // 36. наук. пр. УкрДГРІ. – 2004. – № 2. – С. 162–169.
27. <https://www.google.com/maps>.
28. Охрана природы. Почвы. Методы отбора и подготовки проб для химического, бактериологического, гельминтологического анализа: ГОСТ 17.4.4.02–84. [Действующий от 1986–01–01]. – Москва: Стандартинформ, 2008. – 8 с.
29. Аринушкина Е.В. Руководство по химическому анализу почв / Е.В. Аринушкина / [2-е изд., перераб. и доп.]. – Москва: Изд-во МУ, 1970. – 488 с.
30. Самчук А.И. Физико-химические условия образования мобильных форм токсичных металлов в почвах / А.И. Самчук, Г.Н. Бондаренко, В.В. Долин, Ю.Я. Сущик, И.Ф. Шраменко, Б.Ф. Мицкевич, О.С. Егоров // Минерал. журн. – 1998. – Т. 20, № 2. – С. 48–59.
31. Кузнецов В.А. Метод постадийных вытяжек при геохимических исследованиях / В.А. Кузнецов, Г.А. Шимко. – Минск: Наука и техника, 1990. – 88 с.

Стаття надійшла до редакції 17.04.2020 і прийнята до друку після рецензування 24.07.2020

REFERENCES

1. State of the municipal waste treatment sphere in Ukraine for 2019 (2020) Kyiv: Ministry for Communities and Territories Development of Ukraine. <https://www.minregion.gov.ua/napryamki-diyalnosti/zhkh/terretory/stan-sfery-povodzhennya-z-pobutovymy-vi/>. (in Ukrainian).
2. Bauer, M.J., Herrmann, R., Martin, A., & Zellmann, H. (1998) Chemodynamics, transport behaviour and treatment of phthalic acid esters in municipal landfill leachates. *Wat. Sci. Tech.*, 38 (2), 185-192. <https://search.proquest.com/openview/ff40061ef856211c1411206e7c834ffa/1?pq-origsite=gscholar&cbl=2044520>.
3. Aluko, O.O., Sridhar, M.K.C., & Oluwande, P.A. (2003) Characterization of leachates from a municipal solid waste landfill site in Ibadan, Nigeria. *J. Environ. Health Res.*, 2 (1), 32-37. https://www.researchgate.net/profile/Olufemi_Aluko2/publication/274243919_Characterization_of_leachates_from_a_municipal_solid_waste_landfill_site_in_Ibadan_Nigeria/links/55195a1c0cf2d241f35638bf/Characterization-of-leachates-from-a-municipal-solid-waste-landfill-site-in-Ibadan-Nigeria.pdf.
4. Abu-Zeid, N., Bianchini, G., Santarato, G., & Vaccaro, C. (2004) Geochemical characterisation and geophysical mapping of Landfill leachates: the Marozzo canal case study (NE Italy). *Environ. Geol.*, 45, 439-447, doi: <https://doi.org/10.1007/s00254-003-0895-x>.
5. Słomczyńska, B., & Słomczyński, T. (2004) Physico-chemical and toxicological characteristics of leachates from MSW landfills. *Pol. J. Environ. Stud.*, 13 (6), 627-637. <https://pdfs.semanticscholar.org/f6cc/20d54e7074ad55439d5b468305c227fde101.pdf>.
6. Mor, S., Ravindra, K., Dahiya, R.P., & Chandra, A. (2006) Leachate characterization and assessment of groundwater pollution near municipal solid waste landfill site. *Environ. Monit. Assess.*, 118, 435-456. <https://doi.org/10.1007/s10661-006-1505-7>.
7. Øygard, J.K., & Gjengedal, E. (2009) Uranium in municipal solid waste landfill leachate. *Int. J. Environ. Res.*, 3 (1), 61-68. https://ijer.ut.ac.ir/article_33.html.
8. Shevchenko, M., & Medvedieva, O.V. (2010) Ecological evaluation of the impact of solid waste landfills on the state of environment. *Naukovi zapysky – Academic Notes*

- (Ukraine). Kirovohrad: Kirovohrad Volodymyr Vynnychenko State Pedagogical Univ., iss. 10, part II, 313-315. <http://dspace.kntu.kr.ua/jspui/bitstream/123456789/5425/1/68.pdf>. (in Ukrainian with English summary).
9. Adeolu, O.A., Ada, V.O., Gbenga, A.A., & Adebayo, A.O. (2011) Assessment of groundwater contamination by leachate near a municipal solid waste landfill. *Afr. J. Environ. Sci. Tech.*, 5 (11), 933-940, doi: 10.5897/AJEST11.27.
10. Bhalla, B., Saini, M.S., & Jha, M.K. (2013) Effect of age and seasonal variations on leachate characteristics of municipal solid waste landfill. *Int. J. Res. Engineering Tech.*, 02 (08), 223-232. <http://citeseerx.ist.psu.edu/viewdoc/download?doi=10.1.1.681.5957&rep=rep1&type=pdf>.
11. Azimov, O.T., Bakmutov, V.G., Voytyuk, Yu.Yu., Dorofey, Ye.M., Karmazynenko, S.P., & Kuraeva, I.V. (2018) Reconnaissance integrated geoecological study of the disposal region for municipal solid waste with the aim of environmental assessment. *12th Int. Sci. Conf. on Monitoring of Geological Processes and Ecological Condition of the Environment (13-16 November 2018, Kyiv, Ukraine)*, Extended Abstr., 5 p., doi: 10.3997/2214-4609.201803142.
12. Azimov, O.T., Tomchenko, O.V., Karmazynenko, S.P., Kuraeva, I.V., & Voytyuk, Yu.Yu. (2018) Monitoring the municipal solid waste landfill areas using the remote sensing technologies. *Program development on the waste management for the united territorial communities: key problematic issues and the best practices: Proc. National Forum "Waste management in Ukraine: legislation, economics, technologies" (Kyiv, 22-23 November 2018)*. Kyiv: Centre for the ecological education and information, 84-87. (in Ukrainian).
13. Azimov, O.T., Kuraeva, I.V., Voytyuk, Yu.Yu., Samchyk, A.I., Karmazynenko, S.P., & Bakmutov, V.G. (2018) Ecological-geochemical assessment of the territories for the municipal solid waste disposal. *Poshukova ta ekolohichna geokhimiia – Explor. Environ. Geochem. (Ukraine)*, 1 (19), 22-26. (in Ukrainian with English summary).
14. Azimov, O.T., Karmazynenko, S.P., Kuraeva, I.V., & Voytyuk, Yu.Yu. (2019) Analysis of the results of the complex geochemical investigations of samples for the landscape components within the affected zone of municipal solid waste disposal areas. *Proc. Int. Sci. Ecological Conf. "Waste, the reasons of their formation and prospects of utilization" (Krasnodar city, 26-27 March 2019)*; Compiler Novopoltseva, L.S.; Ed. Beliuchenko, I.S. Krasnodar: Kuban State Agrarian Univ., 198-200. <http://www.ecokavkaz.ru/media/docs/conf/conf2019.pdf>. (in Russian).
15. Azimov, O.T., Kuraeva, I.V., Trofymchuk, O.M., Karmazynenko, S.P., Dorofey, Ye.M., & Voytyuk, Yu.Yu. (2019) Estimation of the heavy metal pollution for the soils and different environmental objects within the solid domestic waste landfills. *18th EAGE Int. Conf. on Geoinformatics – Theoretical and Applied Aspects (13-16 May 2019, Kyiv, Ukraine)*, Conf. Pap., 7 p., doi: 10.3997/2214-4609.201902129.
16. Azimov, O.T., Kuraeva, I.V., Karmazynenko, S.P., & Zlobina, K.S. (2019) Rational complex for the geochemical methods in the environment study of the municipal solid waste disposal areas. *Proc. 6th Int. Geol. Forum "Actual problems and prospects of the development of geology: science and production" (17-22 June 2019, Odesa, Ukraine)*. Kyiv: UkrSGRI, 13-16. http://ukrdgri.gov.ua/wp-content/uploads/2019/06/material_geoforum_2019_1.pdf. (in Ukrainian with English summary).
17. Azimov, O.T., Trofymchuk, O.M., Kuraeva, I.V., & Karmazynenko, S.P. (2019) Estimations of heavy metals in soils and different landscape components within the municipal solid waste disposal areas. *Ekolohichna bezpeka ta pryrodokorystuvannia – Environ. Safety Nat. Resources (Ukraine)*, 2 (30), 5-17, doi: <https://doi.org/10.32347/2411-4049.2019.2.5-17>. (in Ukrainian with English abstract).
18. Trofymchuk, O.M., Azimov, O.T., Kuraeva, I.V., Zlobina, K.S., & Karmazynenko, S.P. (2019) Features of the monitoring hydrosphere processes within the techno-ecosystems of the solid municipal waste disposal areas using remote sensing technologies. In: Dovhyi, S.O. (Ed.) *Multi-authored monograph based on Proc. 18th Int. Sci. & Practical Conf. "Modern*

- Information Technologies of the Ecological Management, Natural Resource Use and Emergency Measures: Topical Issues*” (Kyiv, 01-02 October 2019). Kyiv: LLC Yuston Press, 72-76. https://itgip.org/wp-content/uploads/2019/10/1_%D0%9A%D0%BD%D0%B8%D0%B3%D0%B0_%D1%81%D0%B0%D0%B9%D1%82.pdf. (in Ukrainian).
19. Azimov, O.T., Dorofey, Ye.M., Trofymchuk, O.M., Kuraeva, I.V., Zlobina, K.S., & Karmazynenko, S.P. (2019) Monitoring and assessment of impact of municipal solid waste landfills on the surface water quality in the adjacent ponds. *13th Int. Sci. Conf. on Monitoring of Geological Processes and Ecological Condition of the Environment (12-15 November 2019, Kyiv, Ukraine)*, Conf. Pap., 6 p., doi: 10.3997/2214-4609.201903228.
20. Azimov, O., Kuraeva, I., Bakhmutov, V., Voytyuk, Yu., & Karmazynenko, S. (2019) Assessment of the heavy metal distribution in soils within the areas for the municipal solid waste disposal. *Visnyk Kyivskoho natsionalnoho universytetu imeni Tarasa Shevchenka. Heolohiia – Visnyk (Bull.) Taras Shevchenko National Univ. of Kyiv: Geol. (Ukraine)*, 4 (87), 76-80. [http://geolvisnyk.univ.kiev.ua/archive/2019/N4\(87\)/Azimov.pdf](http://geolvisnyk.univ.kiev.ua/archive/2019/N4(87)/Azimov.pdf). (in Ukrainian with English abstract).
21. Kaliaskarova, Z.K., Aliyeva, Zh.N., Ikanova, A.S., & Negim, E.S.M. (2019) Soil pollution with heavy metals on the land of the Karasai landfill of municipal solid waste in Almaty city. *KR YGA Habarlary. Heolohiya men tehnikalyk hylymdar seriyasy – News Acad. Sci. Republic Kazakhstan: Geol. Tech. Sci.*, 6 (438), 256-267. <https://doi.org/10.32014/2019.2518-170X.177>.
22. Azimov, O.T., Zlobina, K.S., Karmazynenko, S.P., & Kuraeva, I.V. (2020) Monitoring surface water quality in the regions of municipal solid waste disposal. *Proc. Int. Sci. Ecological Conf. “Agricultural landscapes, their stability, and the development features” (Krasnodar city, 24-26 March 2020)*; Compiler Novopoltseva, L.S.; Ed. Beliuchenko, I.S. Krasnodar: Kuban State Agrarian Univ., 340-343. <http://ecokavkaz.ru/media/docs/conf/conf2020.pdf>. (in Russian).
23. Azimov, O.T., Kuraeva, I.V., Trofymchuk, O.M., Karmazynenko, S.P., & Zlobina, K.S. (2020) The heavy metal pollution for the soils and different environmental objects within the areas of municipal solid waste landfills. *Geoinformatyka – Geoinformatics (Ukraine)*, 1 (73), 82-98. <http://www.geology.com.ua/>. (in Ukrainian with English abstract).
24. Azimov, O.T., Trofymchuk, O.M., Kuraeva, I.V., Zlobina, K.S., Karmazynenko, S.P., & Dorofey, Ye.M. (2020) Ecological and geochemical study of the state of soil deposits in the impact areas of municipal solid waste landfills. *19th EAGE Int. Conf. on Geoinformatics – Theoretical and Applied Aspects (11-14 May 2020, Kyiv, Ukraine)*, Conf. Pap., 7 p. <https://eage.in.ua/wp-content/uploads/2020/05/17388.pdf>.
25. Karmazynenko, S.P., Kuraeva, I.V., Samchuk, A.I., Voitiuk, Iu.Iu., & Manichev, V.I. (2014) *Heavy metals in the components of the environment Mariupol City: Ecological and geochemical aspects*. Kyiv: Interservis. <https://igu.org.ua/sites/default/files/pdf-text/heavy-metals-m.pdf>. (in Ukrainian with English abstract).
26. Lyuta, N.G. (2004) On application of geochemical criteria (backgrounds and total pollution index) for the assessment of landscapes geochemical conditions. *Zbirnyk naukovykh prats UkrDGRI – Sci. Proc. UkrSGRI (Ukraine)*, 2, 162-169. (in Ukrainian with English summary).
27. <https://www.google.com/maps>.
28. *Environmental protection. Soils. Methods of sampling and preparing of samples for the chemical, bacteriological, and helminthological analyses: GOST 17.4.4.02–84* (2008). [Acting after 1986–01–01]. Moscow: Standardinform. (in Russian).
29. Arinushkina, E.V. (1970) *Manual on soil chemical analysis*. 2nd Eds, revised and enlarged. Moscow: Moscow Univ. Press. (in Russian).
30. Samchuk, A.I., Bondarenko, G.N., Dolin, V.V., Sushchik, Yu.Ya., Shramenko, I.F., Mitskevich, B.F., & Egorov, O.S. (1998) Physical and chemical conditions promoting formation of mobile forms of toxic metals in soils. *Mineralogicheskii zhurnal – Mineral. J. (Ukraine)*, 20 (2), 48-59. (in Russian with English summary).

31. Kuznetsov, V.O., & Shimko, G.A. (1990) *The method of stage-by-stage extracts for the geochemical studies*. Minsk: Nauka i tekhnika. (in Russian).

The article was received 17.04.2020 and was accepted after revision 24.07.2020

Трофимчук Олександр Миколайович

доктор технічних наук, професор, член-кореспондент НАН України, директор Інституту телекомунікацій і глобального інформаційного простору НАН України
Адреса робоча: 03186 Україна, м. Київ, Чоколівський бульвар, 13
ORCID ID 0000-0003-3782-4209 **e-mail:** itelua@kv.ukrtel.net

Кураєва Ірина Володимирівна

доктор геологічних наук, професор, завідувач відділу геохімії техногенних металів та аналітичної хімії Інституту геохімії, мінералогії та рудоутворення імені М.П. Семененка НАН України
Адреса робоча: 03680 Україна, м. Київ, проспект Академіка Палладіна, 34
ORCID ID 0000-0003-3113-7782 **e-mail:** ki4412674@gmail.com

Азімов Олександр Тельманович

доктор геологічних наук, старший науковий співробітник, провідний науковий співробітник Наукового центру аерокосмічних досліджень Землі Інституту геологічних наук НАН України
Адреса робоча: 01054 Україна, м. Київ, вул. О. Гончара, 55-б
ORCID ID 0000-0002-5210-3920 **e-mail:** azimov@casre.kiev.ua

Кармазіненко Сергій Петрович

кандидат географічних наук, старший науковий співробітник Інституту географії НАН України
Адреса робоча: 01030 Україна, м. Київ, вул. Володимирська, 44
ORCID ID 0000-0001-8268-7851 **e-mail:** karmazinenko78@gmail.com

Злобіна Катерина Сергіївна

кандидат геологічних наук, молодший науковий співробітник Інституту геохімії, мінералогії та рудоутворення імені М.П. Семененка НАН України
Адреса робоча: 03680 Україна, м. Київ, проспект Академіка Палладіна, 34
ORCID ID 0000-0001-8823-4642 **e-mail:** ecaterinka@ukr.net